

١٧	١. تقع دولة الكويت بالنسبة للعالم في موقع..... متوسط
١٨	٢. يبلغ عدد خطوط الطول..... ٣٦٠ خط
١٨	٣. يبلغ عدد دوائر العرض..... ١٨٠ دائرة
٢٣	٤. مناخ دول الخليج العربي من النوع..... الصحراوي
٢٤	٥. الحيوانات في دول الخليج العربي من النوع..... الصحراوي
٢٣	٦. تسقط الأمطار على الجبل الأخضر وجبال عسير في فصل..... الصيف
٣١	٧. تسمى بداية موسم الغوص باسم..... الدشة
٣١	٨. تسمى نهاية موسم الغوص باسم..... القفال
٤٣	٩. عرف الخليج العربي قديما باسم البحر..... الأدنى
٥٨	١٠. عقدت الكويت اتفاقية حماية مع دولة أوروبية هي..... بريطانيا
٥٩	١١. حصلت الكويت على استقلالها في عهد الشيخ..... عبد الله السالم
٢٤	١٢. تعتبر الخبيزة و الحوينان من النباتات..... الحولية
٢٥	١٣. تنقسم البيئة في منطقة الخليج العربي قديما إلى بيئة برية و بيئة..... بحرية
٤٤	١٤. قامت حضارة مجان في دولة خليجية تسمى..... عمان
٤٤	١٥. قامت حضارة دلمون في دولة خليجية تسمى..... البحرين
٤٣	١٦. قامت الحضارة الهلنستية في دولة خليجية تسمى..... الكويت
٢٤	١٧. الصبار والعرفج والثندا والرمث من النباتات..... المعمرة
٦٠	١٨. حصلت المملكة العربية السعودية على استقلالها عام ١٩٣٢م
	١٩.
	٢٠.
	٢١.
	٢٢.
	٢٣.
	٢٤.
	٢٥.
	٢٦.
	٢٧.
	٢٨.
	٢٩.
	٣٠.
	٣١.
	٣٢.
	٣٣.
	٣٤.
	٣٥.
	٣٦.

١٧	١. تقع شبه الجزيرة العربية بالنسبة لقارة آسيا في الجزء : (الشمالي الغربي - الشمال الشرقي - الجنوبي الشرقي - الجنوب الغربي)
١٨	٢. موقع الدولة بالنسبة لخطوط الطول و دوائر العرض يسمى : (الموقع النسبي - الموقع المكاني - الموقع الفلكي - الموقع التجاري)
٢٣	٣. تسقط الأمطار على دول الخليج في فصل : (الصيف - الشتاء - الربيع - الخريف)
٣١	٤. يستمر موسم الغوص عن اللؤلؤ : (شهرين - ثلاثة أشهر - أربعة أشهر - خمسة أشهر)
٥٩	٥. حصلت دولة الكويت على استقلالها في عام : (١٩٦٠ - ١٩٦١ - ١٩٦٢ - ١٩٦٣) م
٥٨	٦. وقعت الكويت اتفاقية الحماية مع بريطانيا في عام : (١٨٩٧ - ١٨٩٨ - ١٨٩٩ - ١٩٠٠) م
٦٠	٧. خضعت مملكة البحرين للاستعمار : (الإنجليزي - الفرنسي - الأمريكي - البريطاني)
٦٤	٨. أعلن عن قيام مجلس التعاون الخليجي في عام : (١٩٨٠ - ١٩٨١ - ١٩٨٢ - ١٩٨٣) م
٧١	٩. تم فتح السوق الخليجي المشترك في عام : (٢٠٠٥ - ٢٠٠٦ - ٢٠٠٧ - ٢٠٠٨) م
٣٠	١٠. من وسائل صيد الأسماك في منطقة الخليج قديما : (الميذار - الحظرة - القرقور - الشباك - كل ما سبق)
٦٠	١١. جميع الدول الخليجية خضعت للاستعمار ماعدا : (قطر-البحرين- عمان - السعودية)
٦٤	١٢. يتكون الهيكل التنظيمي لمجلس التعاون لدول الخليج العربية من : (المجلس الأعلى - المجلس الوزاري - الأمانة العامة - كل ما سبق)
	١٣.
	١٤.
	١٥.
	١٦.
	١٧.
	١٨.
	١٩.

(أ) ضع علامة (√) أمام العبارة الصحيحة و علامة (X) أمام العبارة الخاطئة :-

٣٠	١. مهنة الزراعة من أشهر الحرف التي مارسها أبناء دول الخليج العربي قديما (X)
٤٣	٢. لعب الخليج العربي دورا كبيرا في التاريخ القديم (√)
٤٧	٣. لم يساعد موقع الخليج العربي على إنشاء علاقات تجارية مع المناطق المجاورة (X)
٥٣	٤. برزت أهمية الخليج العربي منذ زمن بعيد (√)
٢٣	٥. تسقط الأمطار على الخليج العربي في فصل الصيف (X)
٢٩	٦. لا يطل الوطن العربي على مسطحات مائية (X)
٣١	٧. وصل سكان دول الخليج في تجارتهم البحرية إلى شبه القارة الهندية (√)
٤١	٨. ظهرت في منطقة الخليج العربي حضارات متعددة (√)
٥٠	٩. ظهر الإسلام في القرن السابع الميلادي (√)
٥٠	١٠. شارك أبناء منطقة الخليج في نشر الإسلام (√)
٥٠	١١. تأثر سكان منطقة الخليج العربي بمظاهر الحضارة الإسلامية (√)
	١٢.
	١٣.

(ب) - صل بين عبارات المجموعة (أ) وعبارات المجموعة (ب) بوضع الرقم المناسب بين الأقواس:-

ص - ٣٤

المجموعة (أ)	الأقواس	المجموعة (ب)
١- يغوص في اعماق البخار بحثا عن اللؤلؤ	(٤)	الطواويز
٢- صغار السن ومساعد للسبب في السفن الكبيرة	(٢)	الرضيف
٣- الصبية الذين يعملون على ظهر السفينة لاكتساب الخبرة	(٥)	المجدي
٤- تجار اللؤلؤ	(١)	الغواص
٥- رئيس البحرية	(٣)	التبابة
	(-)	ربان السفينة

(ج) - صل بين عبارات المجموعة (أ) وعبارات المجموعة (ب) بوضع الرقم المناسب بين الأقواس:-

ص - ٥٣

المجموعة (أ)	الأقواس	المجموعة (ب)
١- هاجر العتوب (آل صباح وآل خليفة) الى	(٢)	قطر
٢- هاجر المعاضيد الى	(٤)	رأس الخيمة
٣- هاجر البوسعيد واليعاربة الى	(٥)	ابو ظبي
٤- هاجر القواسم الى	(١)	الكويت والبحرين
٥- هاجر بني ياس الى	(٣)	عمان
	(-)	السعودية

١٧	١. تقع شبه الجزيرة العربية بالنسبة لقارة آسيا في الجزء <u>الشمالي الشرقي</u> (جنوب غرب)
١٨	٢. يبلغ عدد دوائر العرض ١٣٠ دائرة . (١٨٠ دائرة)
٢٠	٣. تقع دول الخليج العربي بالنسبة للخليج العربي في <u>الجهة الغربية</u> . (الشمالية)
٢٣	٤. يعتبر مناخ دول الخليج العربي من النوع الصحراوي <u>البارد</u> . (الحار)
٢٨	٥. الاقتصاد في دول الخليج العربي قديما كان يعتمد على <u>الزراعة</u> . (الغوص)
٣٢	٦. أفضل أنواع السفن المستخدمة في السفر سفن <u>الشوعي</u> . (البغلة)
٤٣	٧. عرف الخليج العربي قديما باسم <u>البحر الأقصى</u> . (البحر الأدنى)
٤٤	٨. قامت حضارة مجان في دولة خليجية هي <u>البحرين</u> . (عمان)
٥٠	٩. ظهر الإسلام في القرن <u>التاسع الميلادي</u> . (السابع الميلادي)
٥٣	١٠. هاجر آل الصباح إلى دولة <u>قطر</u> . (الكويت)
٥٣	١١. هاجر آل الخليفة إلى <u>السعودية</u> . (البحرين)
٥٣	١٢. هاجر المعاضيد إلى دولة <u>عمان</u> . (قطر)
٥٣	١٣. هاجر بني ياس إلى رأس <u>الخيمة</u> . (أبو ظبي)
٥٦	١٤. أول دولة استعمارية وصلت إلى الخليج العربي هي <u>فرنسا</u> . (البرتغال)
٥٩	١٥. ألغيت الحماية البريطانية في عهد الشيخ أحمد الجابر الصباح (عبد الله السالم)
٦٠	١٦. أول دولة خليجية حصلت على الاستقلال هي <u>السعودية</u> . (الكويت)
٦٤	١٧. أعلن قيام مجلس التعاون الخليجي في مدينة <u>الدوحة</u> . (أبو ظبي)
٤٣	١٨. ظهرت الحضارة الهلنستية في دولة <u>البحرين</u> . (الكويت)
٢٣	١٩. تسقط الأمطار على عمان في فصل الشتاء . (الصيف)
٣١	٢٠. وصل دول الخليج العربي في تجارتهم البحرية إلى <u>شرق أوروبا</u> (شرق أفريقيا)
٣١	٢١. يستمر موسم الغوص عن اللؤلؤ حوالي <u>خمسة أشهر</u> . (أربع أشهر)
٣١	٢٢. يطلق على صانع السفن اسم <u>الطواش</u> . (القلاف)
٤٤	٢٣. عثر على أفران صهر المعادن في حضارة <u>دلمون</u> . (مجان)
٥٨	٢٤. وقعت اتفاقية الحماية البريطانية على الكويت في عام ١٨٩٧ م . (١٨٩٩)
٦٤	٢٥. يبلغ عدد دول مجلس التعاون الخليجي ٧ دول . (٦ دول)
٦٨	٢٦. الشيخ الذي طالب بإنشاء مجلس التعاون الخليجي هو الشيخ <u>عبد الله السالم</u> . (جابر الأحمد الصباح)
٧١	٢٧. انطلق السوق الخليجي المشترك في عام ٢٠٠٣ م . (٢٠٠٨ م)
	٢٨.
	٢٩.
	٣٠.
	٣١.
	٣٢.
	٣٣.
	٣٤.
	٣٥.
	٣٦.
	٣٧.
	٣٨.

(٥)

(أ) – صنف الاعمال التالية حسب مكانها الجدول التالي :- **صفحة ٣٤**

((السيب @ المجدمي @ النهام @ النوخذه @ الطواش))

ربان السفينة	رئيس البحرية	يسحب الغواص	تاجر اللؤلؤ	مطرب السفينة
الनुوخذه	المجدمي	السيب	الطواش	النهايم

(ب) – صنف المظاهر التالية حسب مكانها في الجدول التالي :- **صفحة ٥١**

((بناء المساجد @ الحلي الذهبية @ الأواني الفخارية و الخزف @ قناديل الإضاءة @ الزخرفه))

العمران	الصناعة	الفن
بناء المساجد	الحلي الذهبية الأواني الفخارية قناديل الإضاءة	الزخرفه

(ج) – صنف انجازات مجلس التعاون الخليجي حسب مكانها في الجدول:- **صفحة ٧١**

المساواة بين المواطنين @ وثيقة التطوير الشامل للتعليم @ انطلاق السوق الخليجي @
التنسيق في المجال السياسي @ اتفاقية الدفاع المشترك (قوة درع الجزيرة)

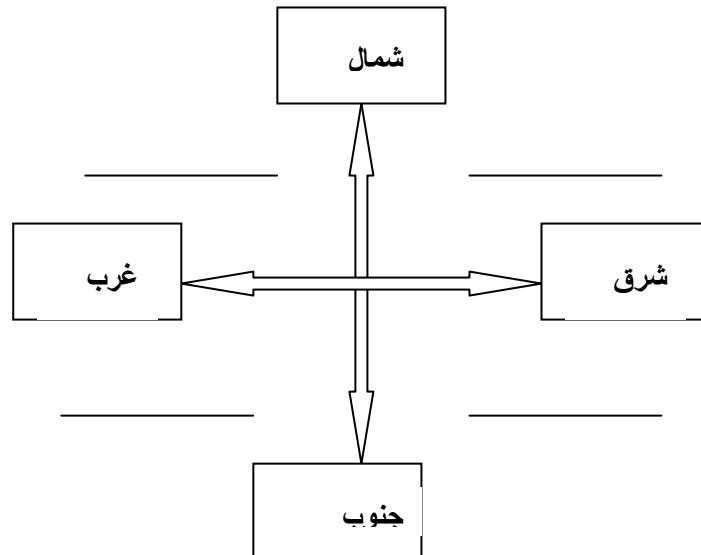
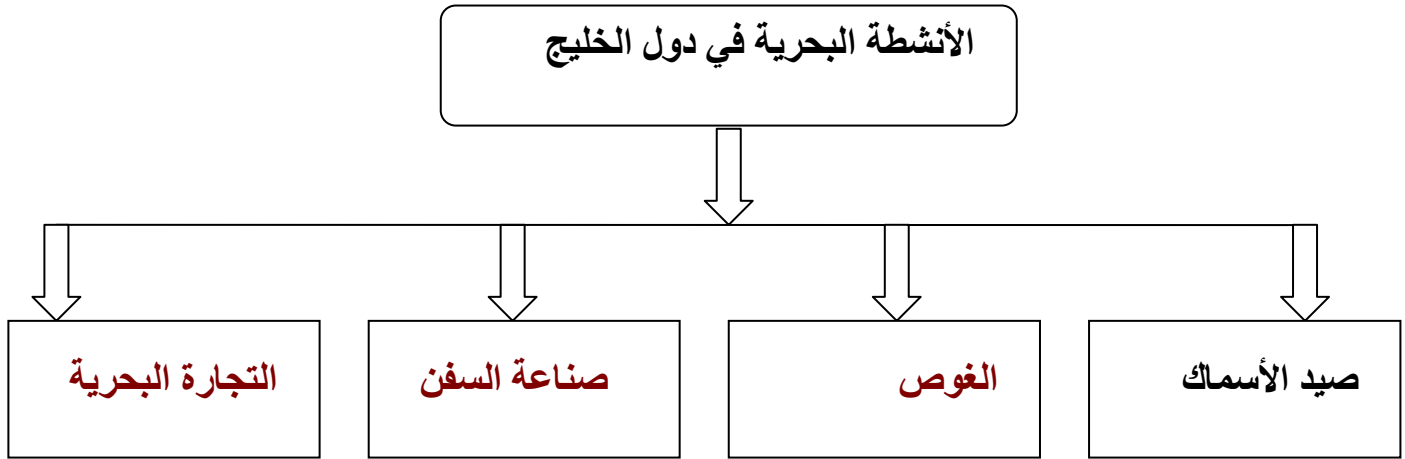
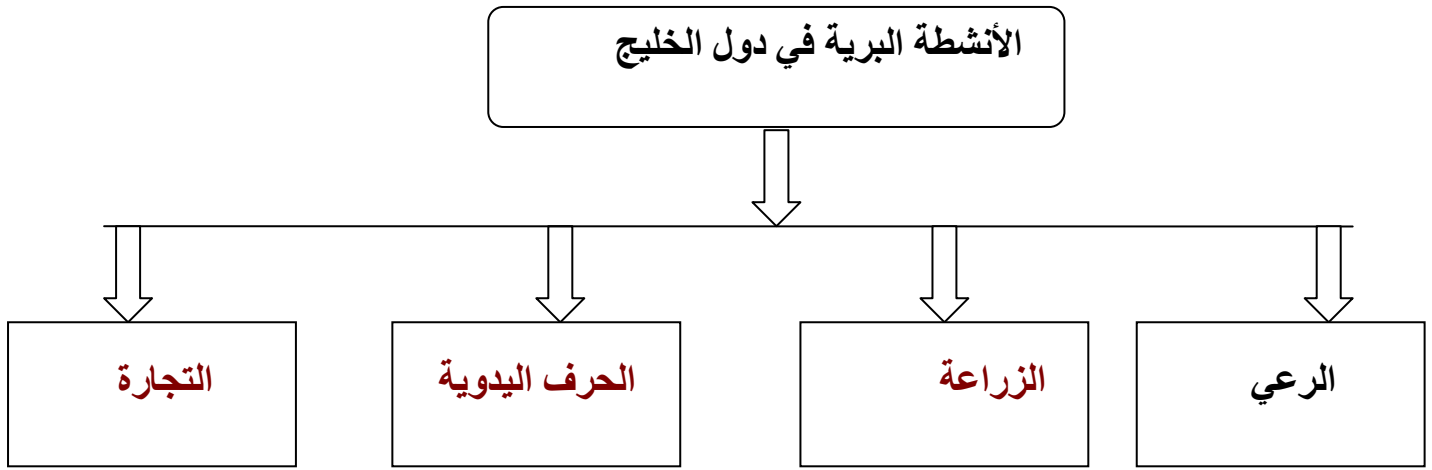
التعليمية	العسكرية	الاقتصادية	الاجتماعية	السياسية
وثيقة التطوير الشامل للتعليم	اتفاقية الدفاع المشترك (قوة درع الجزيرة)	@ انطلاق السوق الخليجي	المساواة بين المواطنين	التنسيق في المجال السياسي

(أ) لاحظ خريطة شبه الجزيرة العربية الصماء التي أمامك ثم نفذ المطلوب عليها :- **صفحة ٢١**

١. ضع الرمز (√) على الخليج العربي
٢. ضع الرمز (X) على الجبل الأخضر
٣. ضع الرمز (O) على صحراء النفود
٤. ضع الرمز (Δ) على الربع الخالي
٥. ضع الرمز (+) على بحر العرب
٦. ضع الرمز (#) على خليج عدن
٧. ضع الرمز (≡) على خليج عمان
٨. ضع الرمز (=) على جبال عسير و الحجار
٩. ظلل البحر الأحمر .
١٠. ظلل الخليج العربي .
١١. اتجاه الأسهم يشير إلى جهة

(ب) لاحظ خريطة دول الخليج العربي الزراعية الصماء التي أمامك ثم نفذ المطلوب عليها : **صفحة ٢٧**

١. ضع الرمز (√) على منطقة العبدلي.
٢. ضع الرمز (O) على صلالة.
٣. ضع الرمز (≡) على حائل.
٤. ضع الرمز (Δ) على الأحساء.
٥. ضع الرمز (X) على سهل الباطنه.
٦. ضع الرمز (#) منطقة العين.
٧. ظلل خليج عمان .
٨. ظلل بحر العرب .
٩. - ضع الرمز (+) على عواصم الدول الخليجية .
١٠. - اتجاه الأسهم يشير إلى جهة



(٨)

(أ) - قارن بين مناخ دول الخليج العربي صيفا وشتاء :- **صفحة ٢٣**

وجه المقارنة	الصيف	الشتاء
نوع المناخ	طويل حار	قصير دافئ
درجات الحرارة	ترتفع درجة الحرارة في الصيف أكثر من ٤٠ درجة مئوية	تنخفض درجة الحرارة في الشتاء إلى أقل من ٤ درجات مئوية

(ب) - :- قارن بين كل من خصائص خطوط الطول ودوائر العرض من حيث :- **صفحة ١٨-١٩**

وجه المقارنة	خطوط الطول	دوائر العرض
١- المفهوم	عبارة عن خطوط وهمية تقسم الكرة الأرضية قسمين شرق وغرب	عبارة عن دوائر وهمية تقسم الكرة الأرضية قسمين شمالي وجنوبي
٢- العدد	٣٦٠ خط	١٨٠ دائرة
٣- الأهمية	معرفة التوقيت الزمني	معرفة أحوال المناخ

(ج) - :- قارن بين الحضارات التي قامت في دول الخليج العربي من حيث :- **صفحة ٤٣-٤٤**

وجه المقارنة	الدولة التي قامت فيها	مظاهر الحضارة
حضارة دلمون	البحرين	أختام دلمون
حضارة مجان	سلطنة عمان	أفران صهر المعادن
الحضارة الهلينستية	الكويت	بعض الآثار

١٨	١. الموقع الفلكي :
	هو موقع الدولة بالنسبة لخطوط الطول و دوائر العرض
١٨	٢. الموقع النسبي :
	هو موقع الدولة بالنسبة لليابس و الماء
١٩	٣. خطوط الطول:
	هي عبارة عن خطوط وهمية تقسم الكرة الأرضية إلى قسمين شرقي و غربي
١٩	٤. دوائر العرض:
	هي عبارة عن دوائر وهمية تقسم الأرض إلى قسمين شمال و جنوب
٢١	٥. التضاريس :
	هي وصف سطح الأرض
٢١	٦. الجبل :
	هو مرتفع له قمة لا يقل ارتفاعه عن ألف متر تقريبا
٢١	٧. الهضبة :
	هي ارض مرتفعة سطحها مستوى تمتد ساحة كبيرة
٢١	٨. السهول :
	هي أجزاء فسيحة من سطح الأرض تتميز بقلّة ارتفاعها
٢٣	٩. المناخ :
	هو حالة الجو في مكان ما خلال فترات زمنية طويلة
٢٧	١٠. الواحة:
	هي منطقة تقع في الصحراء فيها مياه عذبة صالحة للزراعة
٢٩	١١. المسطحات المائية:
	هي جميع أشكال المياه على سطح الأرض
٢٩	١٢. المياه الجوفية:
	هي المياه التي توجد في باطن الأرض
٤١	١٣. الحضارة:
	هو إبداع الإنسان الخليجي وإسهاماته في تطور وتقدم مجتمعه وحل مشاكله
٥٦	١٤. الإستعمار:
	هو ان تسيطر دولة قوية على دول ضعيفة بهدف استغلال موقعها ومواردها
٣٣	١٥. البضائع المستوردة:
	هي البضائع التي تشتريها الدولة من دول أخرى
٥٩	١٦. الاستقلال :
	هو مسئولية الدولة في إدارة شؤونها الداخلية والخارجية
٦٤	١٧. مجلس التعاون الخليجي :
	منظمة سياسية اقتصادية إقليمية تضم ست دول خليجية
٣٤	١٨. النوخذه:
	هو ربان السفينة
٣٤	١٩. المجدمي :
	هو رئيس البحرية
٣٤	٢٠. الطواش :
	هو تاجر اللؤلؤ

(١٠)	
٣٤	٢١. الغوص : يغوص في أعماق البحار بحثاً عن اللؤلؤ
٣٤	٢٢. السيب : يسحب الغاصة من أعماق البحار
٣٤	٢٣. الرضيف : مساعد السيب في السفن الكبيرة
٣٤	٢٤. النهام : مطرب السفينة
٣٤	٢٥. التباب : هم صبية يعملون على ظهر السفينة لاكتساب الخبرة
٣١	٢٦. القلاف : صانع السفينة

(أ) علل لما يلي (أذكر السبب) :-

٢٤	١. توفر النباتات المعمرة طول العالم في دول الخليج العربي . لأنها تتحمل الجفاف وارتفاع درجة الحرارة
٢٥	٢. كانت حياة السكان في البيئة الصحراوية لدولة الخليج العربي قاسية وخشنة . لفقر البيئة وقلة الموارد اللازمة للحياة
٣٠	٣. تعبر مهنة الغوص من أشهر الحرف التي مارسها أبناء دول الخليج العربي قديماً . لان الاقتصاد وكان يعتمد اعتماداً راسياً على الغوص
٣١	٤. انصراف سكان دول الخليج العربي عن حرفة الغوص . بسبب ظهور اللؤلؤ الصناعي
٣٢	٥. تعتبر سفينة البغلة من أفضل السفن المستعملة في السفر . بسبب متانتها وقدرتها على نقل البضائع وقلة تعرضها للأخطار البحرية
٥٦	٦. تنافس الدول الاستعمارية على منطقة الخليج العربي . لاستغلال الموقع لدول الخليج العربي
٤٣	٧. قيام الحضارات القديمة في الخليج العربي . لان الخليج العربي كان ملتقى الحضارات الكبرى في الشرق الأوسط
٢٤	٨. تعتبر النباتات في دول الخليج العربي من النوع الصحراوي . لأنها تتحمل الجفاف وقلة الأمطار
٥٣	٩. خروج كثير من الهجرات إلى منطقة الخليج العربي . بسبب الموقع الجغرافي والاستقرار لعب دوراً كبيراً في دفع الهجرات إلى الخليج العربي
٢٤	١٠. انقراض الحيوانات البرية في دول الخليج العربي منها الغزلان . بسبب تعرض تلك الحيوانات للصيد
٢٩	١١. ممارسة سكان دول الخليج العربي الأنشطة التجارية لوقوع الدول الخليجية على مسطحات مائية مهمة
٦٩	١٢. سميت القمة السابعة والعشرين بالرياض باسم قمة الشيخ جابر الأحمد لأنه هو الذي دعا إلى قيام هذه القمة
	١٣.

(أ) - اقرأ القطعة التالية ثم أجب عن الأسئلة التي تليها :- **صفحة ٢٣**

يعتبر مناخ دول الخليج العربي مشابه من حيث أن مناخ من النوع الصحراوي الحار، و أن من خلال المناخ يمكن معرفة حالة الجو خلال فترة زمنية كما تهب على دول الخليج العربي عدة أنواع من الرياح لذلك نجد أن الأمطار التي تسقط في فصل الشتاء قليلة و غير منتظمة .
١ - عرف ماتحته خطأ ؟

(هو معرفة حلة الجو في مكان ما خلال فترة زمنية طويلة)

- ٢ - ما نوع المناخ في دول الخليج العربي ؟ (صحراوي حار)
- ٣ - اذكر أنواع الرياح التي تهب على دول الخليج العربي ؟ (رياح شمالية - جنوبية - زوايع ترابية)
- ٤ - عدد المناطق الخليجية التي تسقط فيها الأمطار صيفا ؟ (الجبل الأخضر - جبال عسير والحجاز)
- ٥ - قارن بين درجة الحرارة في الصيف و الشتاء في دول الخليج العربي ؟
صيفا (ترتفع درجة الحرارة أكثر من ٤٠ درجة مئوية وهو صيف طويل حار)
شتاء (تنخفض درجة الحرارة أقل من ٤ درجات مئوية وهو شتاء قصير دافئ)

(ب) - اقرأ القطعة التالية ثم أجب عن الأسئلة التي تليها :- **صفحة ٦٤ - ٧٠**

أعلن قيام مجلس التعاون الخليجي في إحدى مدن دول الخليج العربي وان هذا المجلس يضم عدة دول خليجية كما أن لهذا المجلس مقرا يتم الاجتماع فيه و التشاور في المصالح المتعلقة بدول الخليج العربي وان لهذا المجلس عدة أهداف أقيم من أجلها .

- ١ - عرف ما تحته خط ؟ (عبارة عن منظمة سياسية اقتصادية إقليمية تضم ٦ دول خليجية)
- ٢ - ما أسم المدينة التي أعلن فيها قيام مجلس التعاون الخليجي ؟ (أبو ظبي)
- ٣ - في أي مدينة يوجد مقر هيئة مجلس التعاون الخليجي ؟ (الرياض)
- ٤ - من هو الشيخ الذي طالب بإنشاء مجلس التعاون الخليجي ؟ (الشيخ جابر الأحمد)
- ٥ - مما يتكون الهيكل التنظيمي لمجلس التعاون الخليجي ؟
..... (المجلس الأعلى - المجلس الوزاري - الأمانة العامة)
- ٦ - عدد أهداف مجلس التعاون الخليجي ؟
..... (تحقيق التعاون - تحقيق الروابط والصلات - العمل على تقدم الدول الخليجية)

(ج) - أقرأ القطعة التالية ثم أجب عن الأسئلة التي تليها :- **صفحة ٢٤**

نظرا لقلّة الأمطار في الخليج العربي فالحياة النباتية والحيوانية فقيرة بصفة عامة ، واغلبها نباتات صحراوية قادرة على تحمل الجفاف ، وينقسم النبات الطبيعي في دول الخليج العربية إلى نباتات حولية ونباتات معمرة .
١ - عرف ماتحته خطأ ؟

- أ - نباتات حولية (نباتات يرتبط وجودها بموسم سقوط الأمطار)
- بعض الأمثلة عليها (الخبيزة - الحويذان - العنصيل)
- ب - نباتات معمرة (نباتات متوفرة طوال العام)
- بعض الأمثلة عليها (الصبار - العرفج - الشدة - الرمث)
- ٢ - يعيش في دول الخليج العربي حيوانات متشابهة هات بعض الأمثلة عليها ؟
أ - حيوانات أليفة (الأغنام - الماعز - الإبل)
- ب - حيوانات زاحفة (السحالي - الثعابين - الضب)
- ج - حيوانات برية (الغزلان - الثعالب - والذئاب - والضباع - الأرانب)

٢٣	١. أنواع الرياح في دول الخليج العربي .
	<ul style="list-style-type: none"> رياح الكوس - الزوابع الترابية الرياح الشمالية
٢٤	٢. النباتات في دول الخليج العربي .
	<ul style="list-style-type: none"> نباتات معمرة نباتات حولية
٣٠	٣. أشهر أنواع الأسماك في دول الخليج العربي .
	<ul style="list-style-type: none"> الهامور - السبيطي الربيان - الزبيدي
٣١	٤. أشهر أنواع السفن في دول الخليج العربي .
	<ul style="list-style-type: none"> البوم - البغلة - السنوك الجالبوت - الشوعي
٤٧	٥. عوامل قيام الحضارة في منطقة الخليج العربي .
	<ul style="list-style-type: none"> موقع الخليج العربي - إنشاء علاقات تجارية مع المناطق المجاورة سهولة الاتصال- توافر أبارمياه الشرب - سقوط الأمطار
٧١	٦. إنجازات مجلس التعاون لدول الخليج العربي .
	<ul style="list-style-type: none"> المساواة التامة بين المواطنين مجلس التعاون - إقامة الإتحاد الجمركي انطلاق السوق الخليجي المشترك عام ٢٠٠٨ م - إتفاقية الدفاع المشترك التنسيق في السياسي - إعلان البيئة البحرية في الخليج العربي
٦٤	٧. الهيكل التنظيمي لمجلس التعاون لدول الخليج .
	<ul style="list-style-type: none"> المجلس الأعلى - المجلس الوزاري الأمانة العامة
٥١	٨. مظاهر الحضارة الإسلامية .
	<ul style="list-style-type: none"> الصناعة - العمران الفن
٢٦	٩. الأنشطة البرية عند سكان دول الخليج العربي .
	<ul style="list-style-type: none"> الرعي - الزراعة الحرف اليدوية - التجارة
٢٧	١٠. المناطق الزراعية في دول الخليج العربي .
	<ul style="list-style-type: none"> البريمي - سهل الباطنة - الوفرة العبدلي - سهل الإحساء - الطائف
٣٠	١١. الأنشطة البحرية في دول الخليج العربي .
	<ul style="list-style-type: none"> صيد الأسماك - الغوص على اللؤلؤ صناعة السفن - التجارة البحرية
٤٣	١٢. النشاط الاقتصادي في حضارات منطقة الخليج العربي قديما .
	<ul style="list-style-type: none"> النشاط الزراعي- النشاط التجاري صيد الأسماك والغوص على اللؤلؤ-النشاط الصناعي
٥٦	١٣. الدول الاستعمارية التي توالى على مر الزمن على دول الخليج العربي .
	<ul style="list-style-type: none"> الاستعمار الانجليزي - الاستعمار الهولندي الاستعمار البرتغالي